

Comment renseigner l'observatoire de l'expérimentation E+C-

The image shows a screenshot of the E+C- website. At the top left is the logo for 'ÉNERGIE POSITIVE & RÉDUCTION CARBONE' with 'E+' and 'C-' symbols. To its right is the text 'Bâtiment à Énergie Positive & Réduction Carbone'. On the right side, there are logos for the French Republic, the Ministry of Environment and Energy, and ADEME. Below these is a navigation bar with several menu items: 'L'EXPÉRIMENTATION EN BREF', 'S'INFORMER', 'MÉTHODE D'ÉVALUATION', 'NIVEAUX DE PERFORMANCE & LABEL', 'LES BÂTIMENTS EXEMPLAIRES', and 'JE PARTICIPE À L'EXPÉRIMENTATION'. The last item is circled in red. Below the navigation bar is a large image of modern buildings. Underneath the image, there are two main sections: 'JE PARTICIPE À L'EXPÉRIMENTATION' and 'PLUS D'INFORMATIONS'. The first section contains a paragraph of text and a red arrow pointing to a button labeled 'ACCÉDER À L'OBSERVATOIRE'. The second section contains the text 'Référentiel « Énergie - Carbone »', 'Méthode d'évaluation de la performance énergétique et environnementale des bâtiments neufs', and 'Bâtiment - la France s'engage pour le climat'. At the bottom of the page is a footer with links for 'ACCUEIL', 'PLAN DU SITE', 'MENTIONS LÉGALES', and 'SUIVRE @ENERGIECARBONE'.

E+ C- ÉNERGIE POSITIVE & RÉDUCTION CARBONE

Bâtiment à **Énergie Positive & Réduction Carbone**

MINISTÈRE DE L'ÉCOLOGIE, DU DÉVELOPPEMENT DURABLE ET DE L'ÉNERGIE

MINISTÈRE DE L'ENVIRONNEMENT, DE L'ÉNERGIE ET DE LA MER

MINISTÈRE DE L'HABITAT DURABLE

ADEME Agence de l'environnement et de la maîtrise de l'énergie

ACCUEIL | PLAN DU SITE | MENTIONS LÉGALES | SUIVRE @ENERGIECARBONE

Tutoriel du 01/04/2017

Page d'accueil de l'observatoire



ÉNERGIE
POSITIVE &
REDUCTION
CARBONE

E+
C-

Bâtiment à
Énergie Positive
& **Réduction Carbone**



États de la République Française
REPUBLIQUE FRANÇAISE



MINISTÈRE
DE L'ENVIRONNEMENT,
DE L'ÉNERGIE
ET DE LA MER



MINISTÈRE
DE L'ÉQUIPEMENT
ET DE LA MOBILITÉ
DURABLE



ADEME
Agence de l'Environnement
et de la Pénalité de l'Énergie

Observatoire

Connexion

Connexion

[Créer un compte](#) [Réinitialisation du mot de passe](#)

Créer un compte

... si vous n'en avez pas déjà un; en effet un compte permet de déposer plusieurs opérations

Observatoire

Inscription

Présentation de l'Observatoire

L'objet de l'Observatoire est de construire une base de données relative aux caractéristiques technico-économiques de la construction neuve en France, dans le respect de votre exigence de confidentialité. Ce site est un outil mis à votre disposition pour recueillir les caractéristiques de vos projets. Le dépôt des données se fait à travers quatre étapes par opération. Les trois premières étapes sont dédiées à l'intégration des données environnementales, énergétiques et économiques, la quatrième vous permettant de choisir leur niveau de confidentialité. À la fin de cette phase, l'outil alimentera la base de données de l'Observatoire et calculera différents indicateurs qui vous seront synthétisés dans une fiche qu'il vous sera possible de consulter ou de télécharger. Grâce à votre compte utilisateur, vous disposerez d'un véritable outil de suivi de vos opérations dont vous pourrez consulter ou télécharger les synthèses à tout moment. Le recueil de vos données personnelles (nom, prénom, fonctions, adresse mail, mot de passe) est nécessaire à la création de votre espace personnel. À cet effet, conservez bien vos identifiants.

Mentions Légales

Vos données personnelles (nom, prénom, fonctions, adresse mail, mot de passe) sont recueillies afin de vous permettre de créer un compte utilisateur. Celui-ci vous permettra de participer à l'expérimentation et d'accéder à un outil dans lequel vous pourrez renseigner les données énergétiques, environnementales et économiques relatives à vos opérations de construction. Cet outil alimentera l'Observatoire de l'expérimentation, et pourra générer une fiche de synthèse relative à chacune de vos opérations de construction.

Les informations recueillies font l'objet d'un traitement informatique par l'État (Ministère de l'Environnement, de l'Énergie et de la Mer (MEEM) et Ministère du Logement et de l'Habitat Durable (MLHD)), l'Agence De l'Environnement et de la Maîtrise de l'Énergie (ADEME) et le Centre Scientifique et Technique du Bâtiment (CSTB).

Les destinataires des données sont l'État (Ministère de l'Environnement, de l'Énergie et de la Mer (MEEM) et Ministère du Logement et de l'Habitat Durable (MLHD)), l'Agence De l'Environnement et de la Maîtrise de l'Énergie (ADEME) et le Centre Scientifique et Technique du Bâtiment (CSTB).

Conformément à la loi n° 78-17 du 6 janvier 1978 relative à l'informatique, aux fichiers et aux libertés, modifiée en 2004, nous vous informons que vous bénéficiez d'un droit d'accès et de rectification aux informations qui vous concernent. Vous pouvez également, pour des motifs légitimes, vous opposer au traitement des données vous concernant.

Il vous est possible d'exercer ces droits en vous adressant à l'État (Ministère de l'Environnement, de l'Énergie et de la Mer (MEEM) et Ministère du Logement et de l'Habitat Durable (MLHD)) :

- par un écrit à l'adresse suivante :

Ministère du Logement et de l'Habitat Durable (MLHD)
Direction Générale de l'Aménagement du Logement et de la Nature
Direction de l'Habitat, de l'Urbanisme et des Paysages
Sous-direction de la Qualité et du Développement Durable dans la Construction
Tour Séquoia, 1 place Carpeaux
92055 Paris La Défense

Les traitements automatisés d'informations nominatives mentionnés ci-dessus ont fait l'objet d'une déclaration auprès de la CNIL.

Prénom *	<input type="text" value="John"/>	Mot de passe *	<input type="password" value="*****"/>
Nom *	<input type="text" value="Doe"/>	Confirmation du mot de passe *	<input type="password" value="*****"/>
Email *	<input type="text" value="john.doe@acme.com"/>	Veuillez saisir les caractères ci-dessous	
Fonction *	<input type="text" value="Sélectionnez une fonction"/>		

Annuler

S'inscrire

Pensez à activer votre compte avec le mail envoyé par l'observatoire !

Aperçu de la page d'accueil

The screenshot displays the user interface of the 'Observatoire' application. At the top left, there is a logo with 'E+' and 'C-' and the word 'Observatoire'. To the right of the logo is a search bar containing the text 'Utilisateur' and a magnifying glass icon. Below the header, a breadcrumb trail shows a home icon followed by 'Opérations'. The main heading is 'Liste de mes opérations', with a '+ Ajouter une opération' button to its right. A light blue informational message box contains the text: 'La référence cadastrale de votre opération est une donnée qui vous sera demandée dans le formulaire de saisie d'une opération. Cette information est présente dans votre dossier de demande de dépôt de permis de construire et/ou consultable en ligne en saisissant l'adresse de l'opération sur le site internet www.cadastre.gouv.fr.' A 'Vue simple' button is located to the right of the message. At the bottom, a yellow message box states: 'i Il n'y a aucune opération'.

Ajouter une opération

Cliquer sur ce bouton :

+ Ajouter une opération

Fait apparaître la fenêtre suivante :

The screenshot shows a web application interface with a modal dialog box titled "Informations préliminaires". The dialog contains the following text and fields:

- Header: Informations préliminaires
- Message: *Merci de saisir ces informations si vous les connaissez. Sinon vous pouvez passer cette étape en cliquant "je ne connais pas ces informations".*
- Field 1: Identifiant unique de l'opération (empty text input)
- Field 2: Numéro de permis de construire (text input with example: Ex. : PC05752611R1234)
- Field 3: Numéro de dommage ouvrage (empty text input)
- Buttons: "Je ne connais pas ces informations" and "Enregistrer"

The background shows a sidebar with "Observatoire" and "Opérations", and a main area with "Liste de mes opérations". A red arrow points from the text below to the "Je ne connais pas ces informations" button.

Vous pouvez passer cette fenêtre si besoin

Importer la fiche RS2E

Lors de cette étape, vous avez à préciser la phase de l'opération (obligatoire)

Observatoire

Utilisateur

Opérations / Nouvelle opération - Étape 1

Étape 1 Étape 2 Étape 3 Étape 4

Étape 1 Étape 2 Étape 3 Étape 4

Importation des fiches standardisées

Phase du projet de construction

Phase de l'opération

Sélectionnez la phase ...

Import des fiches standardisées

Charger vos fiches Récapitulatifs Standardisées

Énergie + Environnement

Fiche unique RS2E *

Parcourir... Aucun fichier sélectionné.

Format XML

Annuler Valider

Programmation
Conception
Réalisation
Exploitation

Le dépôt du RS2E, généré par le logiciel d'ACV, est obligatoire pour aller plus loin car il détermine certains des champs suivant et permet un pré-remplissage d'une partie d'entre-eux

Données complémentaires

Vérifier le contenu des champs pré-remplis et compléter les champs vides

Observatoire Utilisateur

Opérations Nouvelle opération - Étape 2

Étape 1 Étape 2 Étape 3 Étape 4

Étape 1 Étape 2 Étape 3 Étape 4

Saisies des données complémentaires

Nom de l'opération	Bureau PACA	Zone climatique	H2-b
Nombre de bâtiments	1	Département	44
Nombre de logeme...	0	Surface totale S _{RT}	119.60 m ²

Une partie des informations ci-dessous a été récupérée du RS2E. Les informations obligatoires manquantes sont affichées en couleur.

Identité de l'opération

Nom de l'opération: Bureau PACA

Date de livraison: []

Adresse: 4 Bd de La Rouillarde

Descriptif libre de l'opération: []

Code postal: 06000 Ville: Nice

N° de permis de construire: en cours N° de dommage ouvrage: []

Référence cadastrale de la parcelle: Ex : 000 CZ 137

Surface de Parcelle *: 120 m²

Acteurs Construction

Maîtrise d'ouvrage ou représentant

Nom *: Jean DUPONT

Siret *: Ex : 77568822900027

Adresse: 39 rue Louise Michel

Code Postal: 06000 Ville: Antibes

Bureau d'étude énergétique

Nom *: Marcel Equerre

Siret: Ex : 77568822900027

Adresse: 19 Rue des Vents

Code Postal: 06000 Ville: Cagnes sur mer

Bureau d'étude environnementale

Nom *: EneosEnvironnement

Siret: 77568822900027

Adresse: 15 rue du parc

Code Postal: 06000 Ville: Cagnes sur mer

Bureau de contrôle

Nom: []

Siret: Ex : 77568822900027

Adresse: 4 Av. de la mer

Code Postal: 06000 Ville: Nice

Entreprise

Nom: AlbertEntreprise

Certifications de l'opération

Votre opération est-elle certifiée / labellisée ? * Non Oui

Certificateur: Sélectionnez un certificateur...

Signe de qualité (labels, certifications...): Sélectionnez un signe de qualité...

[+]

Données économiques

Saisir les données de coûts et sélectionner les items suivant le projet.

La saisie de l'ensemble des champs est obligatoire.

Un questionnaire type sur le site « <http://www.batiment-energiecarbhone.fr> » permet de préparer en amont les différentes réponses.

Édition des données économiques

Attention !!! Vous devez valider ce formulaire pour activer votre opération.

Le périmètre des données économiques doit être le même que celui du fichier contenant les résultats de l'ACV et des simulations thermiques. L'ensemble des montants renseignés s'entendent Hors Taxes (HT) livrés clients et incluent les travaux réservés qui ont été chiffrés.

1 - Fiche d'identité de l'opération

1.1 - Nom du maître d'ouvrage :

Le nom du maître d'ouvrage est transmis automatiquement grâce aux données saisies par le bureau d'étude thermique/environnement. Si cette information est inexacte, veuillez demander sa correction à votre bureau d'étude.

Jean DUPONT

1.2 - Phase de l'opération de construction :

1 - Programmation 2 - Conception 3 - Réalisation 4 - Exploitation



1.3 - La présente déclaration concerne :

Le nombre de bâtiments est transmis automatiquement grâce aux données saisies par le bureau d'étude thermique/environnement. Si cette information est inexacte, veuillez demander sa correction à votre bureau d'étude.

1 - L'ensemble des bâtiments de l'opération
 2 - Un ou plusieurs bâtiments de l'opération

Droits de publication

Autorisation de mise en ligne des informations relatives à mon opération de construction, sur le site internet de l'Observatoire


 **Attention !!!** Vous devez valider ce formulaire pour activer votre opération. 

Je suis informé(e) que conformément aux dispositions prévues par la loi Lemaire n°2016-1321 du 07/10/2016 pour une République Numérique, l'État (Ministère de l'Environnement, de l'Énergie et de la Mer (MEEM) et Ministère du Logement et de l'Habitat Durable (MLHD)), l'Agence De l'Environnement et de la Maîtrise de l'Énergie (ADEME) et le Centre Scientifique et Technique du Bâtiment (CSTB) mettent à disposition du public une partie des données relatives à mon projet de construction : il s'agit de données extraites de la base de données de l'expérimentation, après anonymisation. Les données économiques et financières sont exclues de la mise à disposition du public.

Par ailleurs, j'autorise la publication des informations suivantes sur la plateforme E⁺C⁻ :

La vue publique de mon opération, avec les informations suivantes :

En cochant cette case, je certifie être titulaire de l'intégralité des droits de propriété intellectuelle sur les photographies de mon projet de construction dont j'autorise la publication sur la Plateforme E⁺C⁻. Je certifie également que les photographies mises en ligne ne portent pas atteinte à l'image des biens et des personnes. À ce titre, je garantis l'État (MEEM et MLHD), l'ADEME et le CSTB contre toute revendication d'un tiers au titre d'un préjudice quelconque que ces photographies pourraient causer à un tiers.

 [Voir la fiche publique de mon opération](#) (Prévisualisation WEB)

- Coordonnées de la maîtrise d'ouvrage (nom, organisme)
- Coordonnées des bureaux d'études techniques (nom, organisme)

Niveau de géolocalisation de l'opération

- Adresse complète (rue, ville, code postal)
- Ville uniquement
- Code postal uniquement
- Aucun

- Photographies de l'opération
- Données techniques de l'opération
- La fiche publique de synthèse de mon opération


Annuler

Valider

Exemples de fiches de synthèse en fonction des autorisations de publication retenues

Avec coord. MOA, sans localisation:

Fiche de synthèse de l'Opération
Phase Conception



Version du fichier RSZE : 1.0.1.2
Impression du 27/02/2017, dernière mise à jour le 27/02/2017
Scannez le QR code pour obtenir la dernière version

Opération Bureau PACA

Identifiant unique	AOEYAAEbnCGAAB6		
Label E°C	Non		
Certifications / Labels	Aucun		
Date de dépôt PC (Permis de Construire)	22/03/2013	Date de livraison	Non renseignée

Acteurs Construction

Maîtrise d'ouvrage ou représentant: Jean DUPONT

Contexte de l'opération

Parcelle	120 m²
Altitude	< à 400 m
Zone climatique	H2-D
Zone sismique	Moyenne

Bâtiment Bureau

Typologie	Bureaux
Niveaux	Hors-sol : Non renseigné Sous-sol : Non renseigné
Surface de plancher	100 m²
Zone de bruit	Non renseignée


Absence de parking

Indicateurs de Performance Énergie & Carbone

Bilan BEPOS	124 kWhEP/(m²5yr.an)
Niveau Énergie atteint	Aucun
Eges	892 kg _{eq} .CO ₂ /m²50p
Eges (PCE)	13 kg _{eq} .CO ₂ /m²50p
Niveau Carbone atteint	Niveau 1

Avec les données techniques :

Fiche de synthèse de l'Opération
Phase Conception



Version du fichier RSZE : 1.0.1.2
Impression du 27/02/2017, dernière mise à jour le 27/02/2017
Scannez le QR code pour obtenir la dernière version

Opération Bureau PACA

Identifiant unique	AOEYAAEbnCGAAB6		
Label E°C	Non		
Certifications / Labels	Aucun		
Date de dépôt PC (Permis de Construire)	22/03/2013	Date de livraison	Non renseignée

Acteurs Construction

Maîtrise d'ouvrage ou représentant: Jean DUPONT

Contexte de l'opération

Parcelle	120 m²
Altitude	< à 400 m
Zone climatique	H2-D
Zone sismique	Moyenne

Bâtiment Bureau

Typologie	Bureaux
Niveaux	Hors-sol : Non renseigné Sous-sol : Non renseigné
Surface de plancher	100 m²
Zone de bruit	Non renseignée

Absence de parking

Indicateurs de Performance Énergie & Carbone

Bilan BEPOS	124 kWhEP/(m²5yr.an)
Niveau Énergie atteint	Aucun
Eges	892 kg _{eq} .CO ₂ /m²50p
Eges (PCE)	13 kg _{eq} .CO ₂ /m²50p
Niveau Carbone atteint	Niveau 1

Description technique

Systèmes constructifs

Matériau principal de façade	Paille
Matériau principal de structure	Béton de bois
Système constructif dominant	Voiles porteurs
Type de fondations	Superficielle: plots

Systèmes énergétiques

Chauffage	PAC air / eau
Eau Chaude Sanitaire	Chauffe eau solaire avec appoint intégré
Refroidissement	PAC eau de boucle / air
Système de production d'électricité	14.40 m² de capteurs photovoltaïques

Exporter la fiche de synthèse

Aperçu de la page d'accueil avec une opération :

Observatoire Utilisateur





Opérations


Liste de mes opérations

+ Ajouter une opération

La référence cadastrale de votre opération est une donnée qui vous sera demandée dans le formulaire de saisie d'une opération. Cette information est présente dans votre dossier de demande de dépôt de permis de construire et/ou consultable en ligne en saisissant l'adresse de l'opération sur le site internet www.cadastre.gouv.fr.

Vue simple

Statut	Opération	Gestion
	Bureau PACA	  



Type	Bureaux
Nombre de bâtiment(s)	1
Date importation	23/02/2017
SPT	120 m ²
Surface parcelle	120 m ²
Localisation	Nice
Département	Loire Atlantique (44)
Certification(s)	Non

Cliquer sur l'opération (une fois entièrement validée) :

Observatoire Utilisateur

Opérations # Bureau PACA

[Fiche de synthèse](#) [Données économiques](#) [Télécharger les fiches](#) [Modifier](#) [Supprimer](#)

Tableau de bord de l'opération ✓

Date d'importation : 23/02/2017

Identité de l'opération - Étude énergétique

Typologie principale	Bureaux	Phase	Conception
Surface RT	119.60 m ²	Opération certifiée ?	Non
Surface parcelle	120.00 m ²	Date livraison	Non renseignée
Nombre de bâtiments	1	Zone climatique	H2-b
		Altitude	< à 400 m
		Département	Loire Atlantique
		Adresse	4 Bd de La Rouillarde 06000 Nice

Acteurs Construction

Maîtrise d'ouvrage ou représentant	Bureau d'étude énergétique
Nom: Jean DUPONT	Nom: Marcel Equerre
SIRET: 77568822900027	SIRET: Non renseigné
Adresse: 39 rue Louise Michel 06800 Antibes	Adresse: 19 Rue des Vents 06800 Cagnes sur mer
Bureau d'étude environnementale	Bureau de contrôle
Nom: EneosEnvironnement	Nom: Non renseigné
SIRET: 77568822900027	SIRET: Non renseigné
Adresse: 15 rue du parc 06800 Cagnes sur mer	Adresse: 4 Av. de la mer 06000 Nice
Entreprise	
Nom: AlbertEntreprise	

[Données économiques](#) [Fiche de synthèse](#)

Fiche de synthèse de l'Opération

Phase Conception



Version du fichier RS2E : 1.0.1.2
Impression du 27/02/2017, dernière mise à jour le 27/02/2017
Scannez le QR code pour obtenir la dernière version

Opération Bureau PACA			
Identifiant unique	AOEYAAEbnCGAAB6	Adresse	Nice
Label E°C	Non		
Certifications / Labels	Aucun		
Date de dépôt PC (Permis de Construire)	22/03/2013	Date de livraison	Non renseignée
Acteurs Construction			
Maîtrise d'ouvrage ou représentant	Jean DUPONT		
Bureau d'étude énergétique	Marcel Equerre		
Bureau d'étude environnementale	EneosEnvironnement		
Contexte de l'opération			
Parcelle	120 m²		
Altitude	< à 400 m		
Zone climatique	H2-b		
Zone sismique	Moyenne		
Bâtiment Bureau			
Typologie	Bureaux		
Niveaux	Hors-sol : Non renseigné Sous-sol : Non renseigné		
Surface de plancher	100 m²		
Zone de bruit	Non renseignée		
Absence de parking			
Indicateurs de Performance Énergie & Carbone			
Bilan BEPOS	124 kWhEP/(m²San.an)		
Niveau Énergie atteint	Aucun		
Eges	99.2 kg _{eq} CO ₂ /m² _{SDP}		
Eges (PCE)	13 kg _{eq} CO ₂ /m² _{SDP}		
Niveau Carbone atteint	Niveau 1		
Description technique			
Systèmes constructifs			
Matériau principal de façade	Paille		
Matériau principal de structure	Béton de bois		
Système constructif dominant	Volles porteurs		
Type de fondations	Superficielle: plots		
Systèmes énergétiques			
Chauffage	PAC air / eau		
Eau Chaude Sanitaire	Chauffe eau solaire avec appoint intégré		
Refroidissement	PAC eau de boucle / air		
Système de production d'électricité	14.40 m² de capteurs photovoltaïques		

Fiche de synthèse des Données Économiques

Phase Conception

Version du fichier RS2E : 1.0.1.2
Impression du 27/02/2017, dernière mise à jour le 27/02/2017

Opération Bureau PACA			
Identifiant unique	AOEYAAEbnCGAAB6	Adresse	Nice
Label E°C	Non		
Certifications / Labels	Aucun		
Date de dépôt PC (Permis de Construire)	22/03/2013	Date de livraison	Non renseignée
Acteurs Construction			
Maîtrise d'ouvrage ou représentant	Jean DUPONT		
Bureau d'étude énergétique	Marcel Equerre		
Bureau d'étude environnementale	EneosEnvironnement		
Contexte de l'opération			
Parcelle	120 m²		
Altitude	< à 400 m		
Zone climatique	H2-b		
Zone sismique	Moyenne		
1 - Fiche d'identité de l'opération			
1.1 - Nom du maître d'ouvrage			
Jean DUPONT			
1.2 - Phase de l'opération de construction			
Conception			
1.3 - La présente déclaration concerne			
L'ensemble des bâtiments de l'opération			
1.4 - Typologie principale des bâtiments de l'opération			
Bureaux			
1.5 - Nombre d'étages de la superstructure			
Non renseigné			
1.6 - Nombre d'étages de l'infrastructure (sous-sol)			